

BEAUREPAIRE



Située au flanc des dernières collines de Gâtine, Beaurepaire est une commune rurale, à l'esprit familial. L'arrivée de l'autoroute a récemment favorisé le développement de son économie.

Au cœur du centre-bourg, Le Grand Logis, propriété privée en pierre, a été la possession de Gilles de Rais, le Barbe-Bleue de la légende qui fut ainsi Seigneur de Beaurepaire au XV^e siècle.

Le retable de l'église, le Grand calvaire ou encore le château de la Richerie (en direction de Saint-Fulgent) forment les incontournables de la commune.



FRANCE *touristic*

Pour les utilisateurs de smartphones et tablettes, les circuits de randonnées sont disponibles **gratuitement** sur l'application France Touristic, avec des bonus photos, vidéos ou textes.

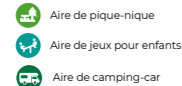
France Touristic est une application gratuite disponible sur Apple store et Google Play store.



BALISAGE de sentier



Légendes



CIRCUIT 2

Le sentier de la Voie Romaine

Distance: **6 km**

Durée: **1h30**

Difficulté: ●●○○○

CIRCUIT 1

Le sentier des Alouettes

Distance: **15,1 km**

Durée: **4h00**

Difficulté: ●●●○○

CIRCUIT 3

Le sentier des Alouettes Circuit court

Distance: **10,1 km**

Durée: **2h30**

Difficulté: ●●○○○

LES HERBIERS



Au cœur du Pays des Herbiers et du Haut-Bocage, la Ville des Herbiers affiche un développement audacieux.

Ici, le patrimoine témoigne de son histoire séculaire : donjon médiéval, abbaye millénaire, Mont des Alouettes et ses fameux moulins, ... De ses racines, Les Herbiers tire cette force qui fonde son identité singulière et entreprenante.

Au détour de vos balades, admirez ces surprenants trompe-l'œil qui parsèment la Ville, ces chemins creux de bocage, cette nature calme et envoûtante. Et ne manquez pas d'embrasser la vue superbe qui s'offre du haut du Mont des Alouettes.



FRANCE *touristic*

Pour les utilisateurs de smartphones et tablettes, les circuits de randonnées sont disponibles **gratuitement** sur l'application France Touristic, avec des bonus photos, vidéos ou textes.

France Touristic est une application gratuite disponible sur Apple store et Google Play store.



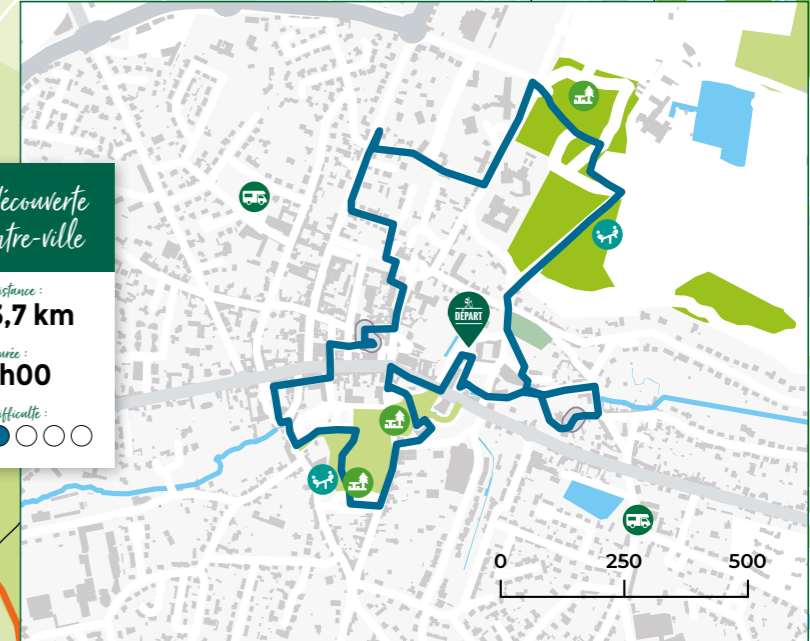

BALISAGE de sentier



Office de Tourisme du Pays des Herbiers

12 rue des Arts
85500 LES HERBIERS
Tél. 33(0)2 44 40 20 20
contact@ot-lesherbiers.fr
Retrouvez nous sur facebook
www.facebook.com/PaysDesHerbiers
www.ot-lesherbiers.fr

Légendes



MOUCHAMPS

Petite cité de caractère



Cité pittoresque, Mouchamps est une invitation à la flânerie et au dépaysement. Juché sur un escarpement rocheux, le bourg domine la vallée du Petit Lay et offre des points de vue splendides sur les coteaux.

Au cœur de Mouchamps, ne manquez pas la Cour du vieux château : quartier pittoresque, qui a su conserver son charme d'antan. Il abrite les ateliers de créateurs. Poussez la porte de leurs échoppes et découvrez leur savoir-faire.

Mouchamps est également la dernière demeure de Georges Clemenceau, enterré sur les terres de sa famille au Colombier.



FRANCE touristique

Pour les utilisateurs de smartphones et tablettes, les circuits de randonnées sont disponibles **gratuitement** sur l'application France Touristic, avec des bonus photos, vidéos ou textes.

France Touristic est une application gratuite disponible sur Apple store et Google Play store.



BALISAGE de sentier

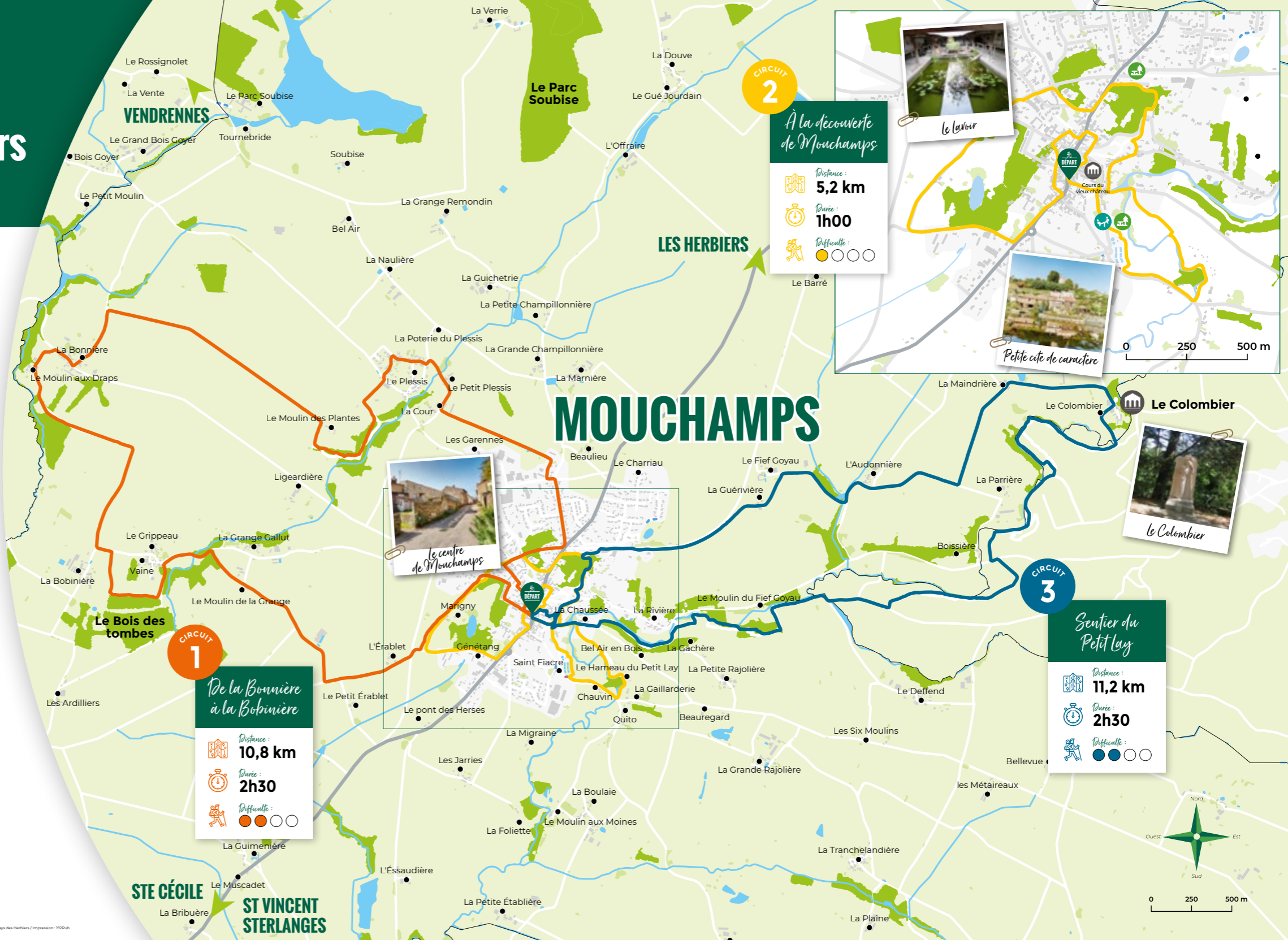


Office de Tourisme du Pays des Herbiers

12 rue des Arts
85500 LES HERBIERS
Tél. 33(0)2 44 40 20 20
contact@ot-lesherbiers.fr
Retrouvez nous sur facebook
www.facebook.com/PaysDesHerbiers
www.ot-lesherbiers.fr

Légendes

- Aire de pique-nique
- Aire de jeux pour enfants
- Lieux d'intérêts



CIRCUIT 2

À la découverte de Mouchamps

Distance : **5,2 km**
Durée : **1h00**
Difficulté : ●○○○○



Le Colombier



CIRCUIT 1

De la Bonnière à la Bobinière

Distance : **10,8 km**
Durée : **2h30**
Difficulté : ●●○○○



CIRCUIT 3

Sentier du Petit Lay

Distance : **11,2 km**
Durée : **2h30**
Difficulté : ●●●○○



0 250 500 m


LES EPESSES



La renommée internationale de la commune des Epesses tient au célèbre parc qu'elle abrite : le Puy du Fou, 2^e parc à thème de France.

Bordée par la Sèvre nantaise à l'Est, la commune offre des paysages verdoyants, fréquentés par les pêcheurs, les plaisanciers et la faune locale.

Les sites de la Bretèche et de l'Aujardière offrent des espaces naturels ressourçants, généreux et enchanteurs.



FRANCE *touristic*

Pour les utilisateurs de smartphones et tablettes, les circuits de randonnées sont disponibles **gratuitement** sur l'application France Touristic, avec des bonus photos, vidéos ou textes.

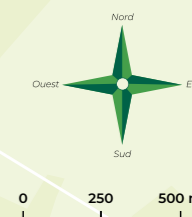
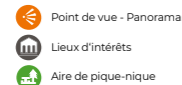
France Touristic est une application gratuite disponible sur Apple store et Google Play store.



BALISAGE de sentier



Légendes




0 250 500 m

SAINT-MARS LA-RÉORTHE



Situé à l'Est du Pays des Herbiers, Saint-Mars-la-Réorthe est sans aucun doute le poumon vert du territoire ! Le Bois des Jarries, qui s'étend sur 65 ha au sud-est de la commune, offre un patrimoine naturel précieux.

Véritable écrin de verdure, ce massif forestier est traversé de sentiers dont un conduit au belvédère. Culminant à 262 m de hauteur, le point de vue sur le bocage est superbe. À pied ou en VTT, grimpez jusqu'au sommet, vous en serez largement récompensé !



FRANCE *touristic*

Pour les utilisateurs de smartphones et tablettes, les circuits de randonnées sont disponibles **gratuitement** sur l'application France Touristic, avec des bonus photos, vidéos ou textes.

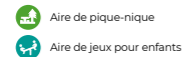
France Touristic est une application gratuite disponible sur Apple store et Google Play store.



BALISAGE de sentier



Légendes




SAINT-PAUL EN-PAREDS



À Saint-Paul-en-Pareds, les farfadets ont pignon sur rue : dans les noms des associations, sur les maillots de l'équipe de football, ...

On attribue en effet à ces petits personnages fantasmés l'édification de l'église. Alors que les villageois avaient débuté sa construction, chaque nuit, les pierres étaient déplacées à l'emplacement actuel de l'édifice. Les villageois ont fini par abandonner face à ces farfadets déterminés. Ceci explique que l'église se situe à 1 km du centre-bourg de l'époque, développé autour du château.



FRANCE touristique

Pour les utilisateurs de smartphones et tablettes, les circuits de randonnées sont disponibles gratuitement sur l'application France Touristic, avec des bonus photos, vidéos ou textes.

France Touristic est une application gratuite disponible sur Apple store et Google Play store.



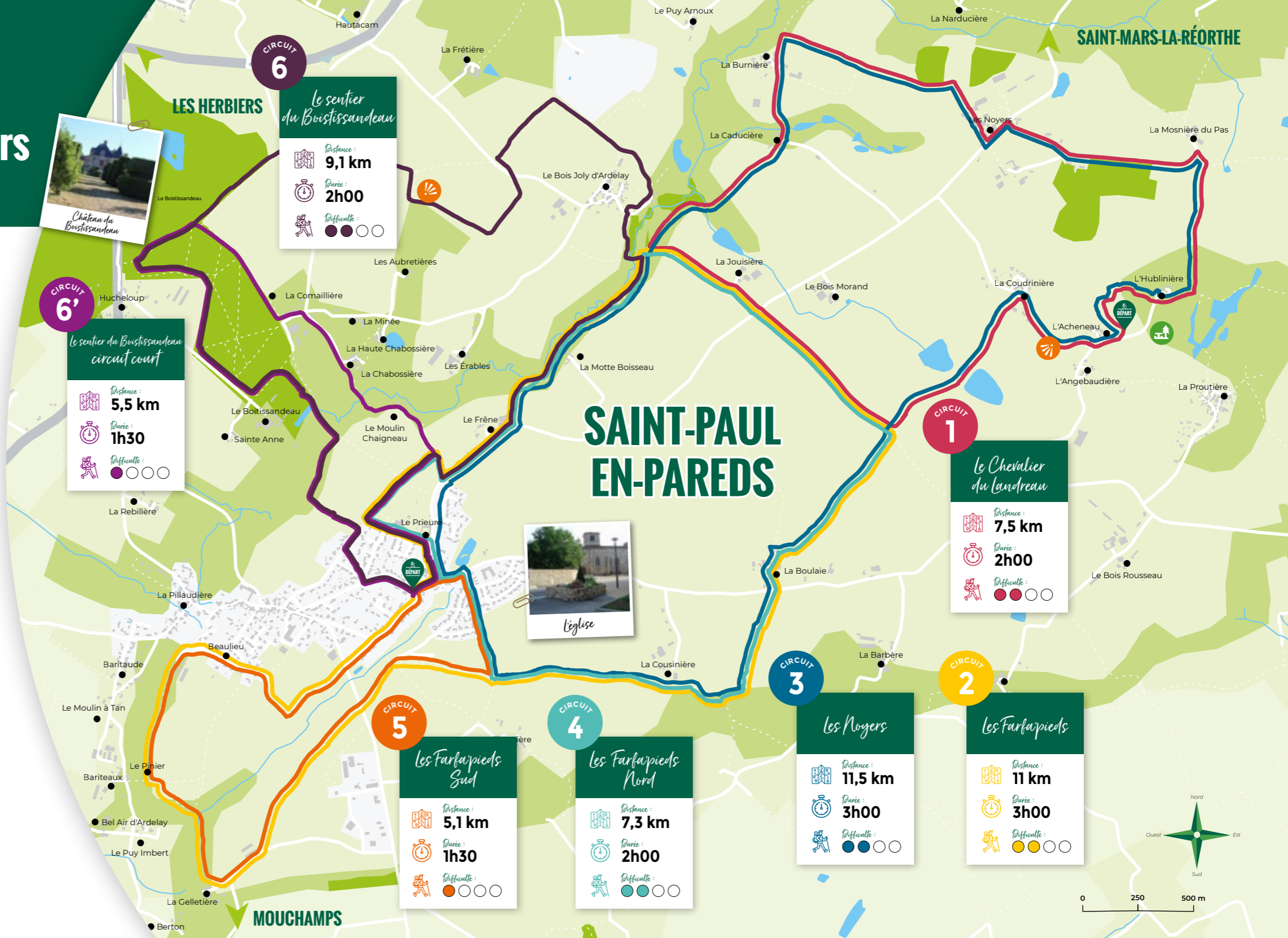
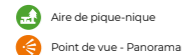
BALISAGE de sentier



Office de Tourisme du Pays des Herbiers

12 rue des Arts
85500 LES HERBIERS
Tél. 33(0)2 44 40 20 20
contact@ot-lesherbiers.fr
Retrouvez nous sur facebook
www.facebook.com/PaysDesHerbiers
www.ot-lesherbiers.fr

Légendes




VENDRENNES



Vendrennes vous ouvre les portes du Pays des Herbiers.

Ici, la brioche est une véritable institution au secret de fabrication bien gardé depuis 1932 !

La commune abrite également une partie du Parc Soubise, vaste massif forestier à cheval sur la commune voisine de Mouchamps.



FRANCE *touristic*

Pour les utilisateurs de smartphones et tablettes, les circuits de randonnées sont disponibles **gratuitement** sur l'application France Touristic, avec des bonus photos, vidéos ou textes.

France Touristic est une application gratuite disponible sur Apple store et Google Play store.



BALISAGE *de sentier*



Légendes

